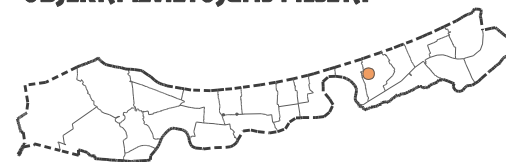
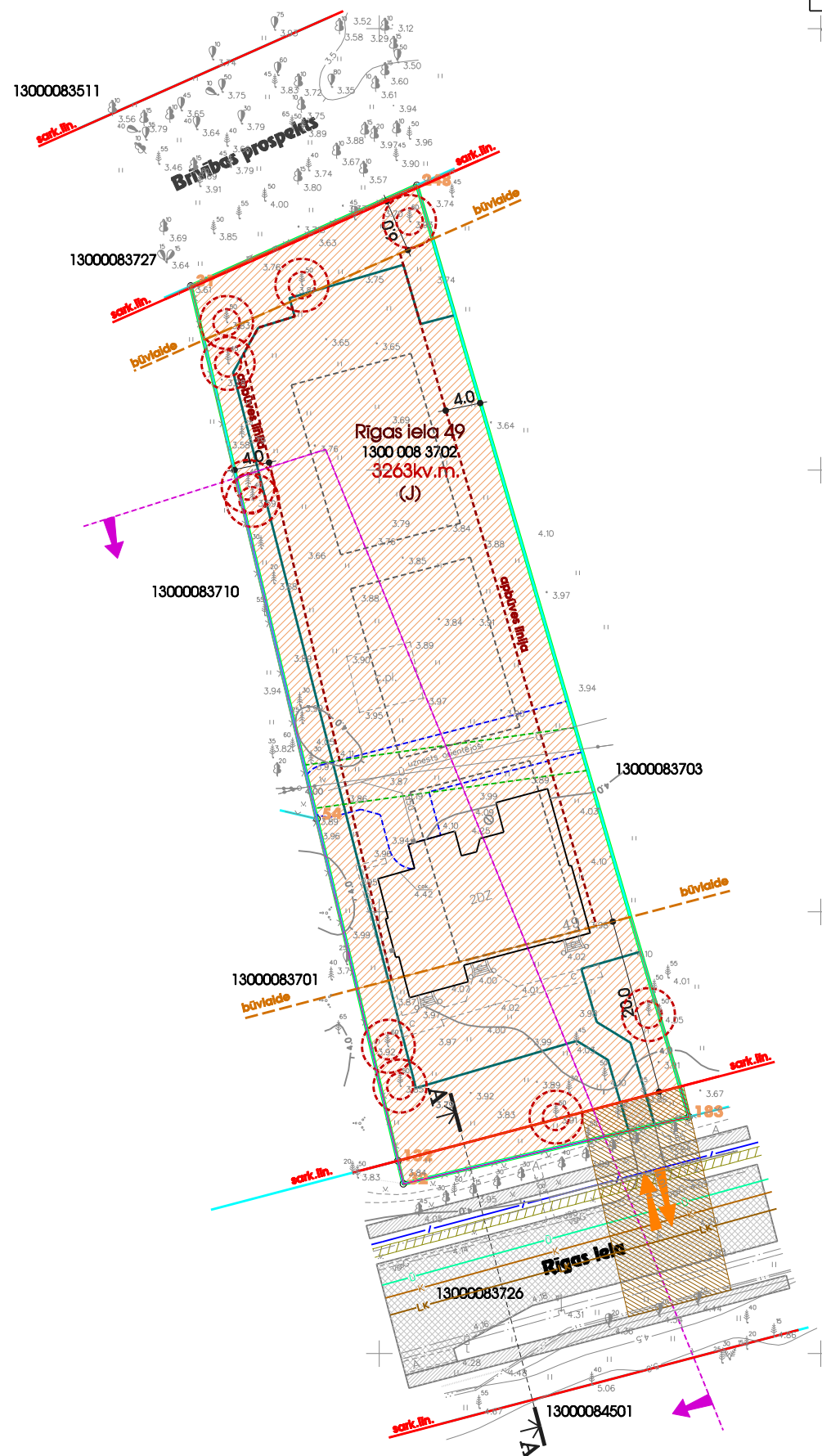
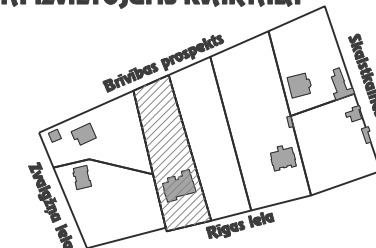


TERITORIJAS PLĀNOTĀ (ATĻAUTĀ) IZMANTOŠANA M 1:500

OBJEKTA IZVIETOJUMS PILSĒTĀ



OBJEKTA IZVIETOJUMS KVARTĀLĀ



N 314,350.000
E 489,150.000

APZĪMĒJUMI	NOSAUKUMS						
	Detālplānojuma teritorija						
	Zemesgabala robeža						
	Rīgas iela 49						
	1300 008 3702						
	3263kv.m.						
	(J)						
	Jauktas darbību, atpūtas un dzīvojamā teritorija						
	Meža zemes teritorija						
	183						
	Zemesgabala robežu punkti						
	Apbūves līnija						
	Plānotās apbūves izvietojuma zona (precizējama izstrādājot apbūves projektu)						
	Plānotā iebrauktuve						
	Plānotā elektronisko sakaru tīklu kanalizācija						
	Plānotā sadzīves kanalizācija						
	Plānotā lietus kanalizācija						
	Plānotais ūdensvads						
	Plānotais elektrotilku koridors						
	Plānotais inženierkomunikāciju pieslēgumu un izvietojumu koridors						
	Brauktuve, ietve						
	Saglabājami koki						
NEKUSTAMĀ ĪPAŠUMA RĪGAS IELĀ 49 LIETOŠANAS TIESĪBU APROBEŽOJUMI							
Vides un dabas resursu aizsardzības aizsargjoslas							
Visa teritorija	Baltijas Jūras un Rīgas Jūras līča piekrastes 5km ierobežotās salmnieciskās darbības zona (kods 110103)						
14020102	Vietējās nozīmes pilsētbūvniecības pieminekļu 100m aizsargjosla						
Visa teritorija	Ķīmiskās aizsargjoslas teritorija ap pazemes ūdens ņemšanas vietu (110909)						
Eksploatācijas aizsargjoslas							
120301	Aizsargjosla gar ielu - sarkanā līnija						
120302	Aizsargjosla gar ielu - būvvalde						
12010101	Aizsargjosla gar ūdensvadu						
120402	Aizsargjosla gar elektronisko sakaru tīklu gaisvada līniju						
AIZSARGJOSLAS UN NEKUSTAMĀ ĪPAŠUMA LIETOŠANAS TIESĪBU APROBEŽOJUMI							
1	Baltijas Jūras un Rīgas Jūras līča piekrastes 5km ierobežotās salmnieciskās darbības zona (kods 110103)						
2	Vietējās nozīmes pilsētbūvniecības pieminekļu 100m aizsargjosla (kods 14020102)						
3	Ķīmiskās aizsargjoslas teritorija ap pazemes ūdens ņemšanas vietu (110909)						
4	Aizsargjosla gar ielu - sarkanā līnija (kods 120301)						
5	Aizsargjosla gar ielu - būvvalde (kods 120302)						
6	Aizsargjosla gar ūdensvadu (kods 12010101)						
7	Aizsargjosla gar elektronisko sakaru tīklu gaisvada līniju (kods 120402)						
ZEMESGABALA APBŪVES RĀDĪTĀJI							
nr.p.	adrese	zemesgabala platība kv.m.	izmantošana	apbūves blīvums %	apbūves intensitāte %	brīvā (zaļā) teritorija %	stāvu skaits
1.	Rīgas iela 49	3263	darbību iestāžu apbūve	30	90	30	3 stāvi, ēkas augstums 12m
			sabiedrisko iestāžu apbūve	30	90	30	3 stāvi, ēkas augstums 12m
			mazstāvu daudzstāvu apbūve	30	115	30	4 stāvi, ieskaitot jumta stāvu
			indiv. māju apbūve	30	75	30	2 stāvi ar jumta izbūvi vai jumta stāvu (3 stāvi)
Saskaņots:							
E.Shvets _____, Jūrmala 20_____, _____							
/paraksts/							
O.Šveca _____, Jūrmala 20_____, _____							
/paraksts/							

Īpašnieks: O.Šveca; E.Shvets		DETĀLPLĀNOJUMS zemesgabalam Jūrmalā, Rīgas iela 49 kadastra nr. 1300 008 3702 z/g platība 3263kv.m.		SAISTOŠĀ DAĻA	
plānotāja	I.Pāķe	2011.	lapas nosaukums	Grafiskā daļa	
				Mērogs	Lapa
				M 1:500	2
				Lapu skaits	3
				Jūrmala, 2010./2011.gads	