

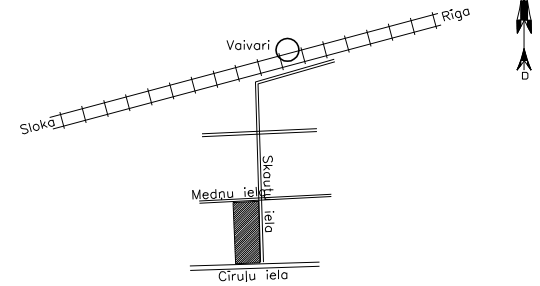
Teritorijas plānotā izmantošana un apgrūtinājumi

Parces Nr.	Plānotā teritorijas izmantošana atbilstoši teritorijas plānojumam	Platība kv.m.	Teritorijas apjoms kv.m.	Apbūves līnija (%)	Brīvā teritorija (%)	Apbūves intensitāte (%)	Nekustamā īpašuma objekta apgrūtinājumi			
							Ielu sarkano līniju aizņemta platība kv.m. (020301)	Galvenās līnijas aizņemta platība kv.m. (020302)	Elektrisko tīklu un V. kabeļu līnijas aizņemta platība kv.m. (020303)	Blīvās jostas teritorijas saimnieciskās darbības jostas aizņemta teritorija kv.m. (020304)
1	"Priežu parka" rajons ar apbūvi (P)	2501	1564	11	80	30	187	26	2501	
2	"Priežu parka" rajons ar apbūvi (P)	2499	1541	11	80	30	48	2499		
3	"Priežu parka" rajons ar apbūvi (P)	2499	1545	11	80	30	47	2499		
4	"Priežu parka" rajons ar apbūvi (P)	2500	1510	11	80	30	147	2500		
Kopā		9999	6460				429	223	9999	

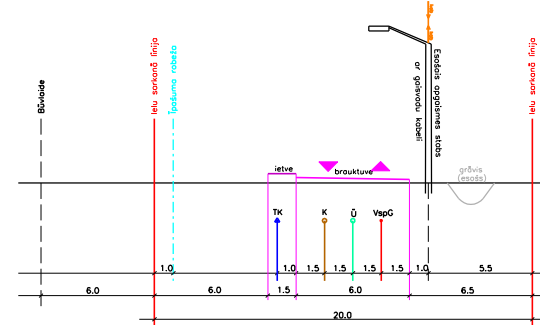
Ielu sarkano līniju lūzumu punktu koordinātes

Nr.	X	Y
1	311946.17	479714.81
2	311948.65	479762.78
3	311768.35	479761.15
4	311762.15	479754.68
5	311760.49	479705.90

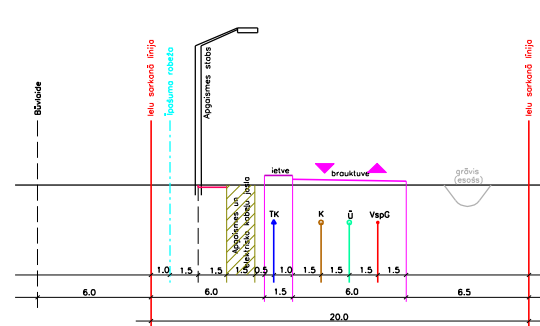
Teritorijas izvietojuma shēma



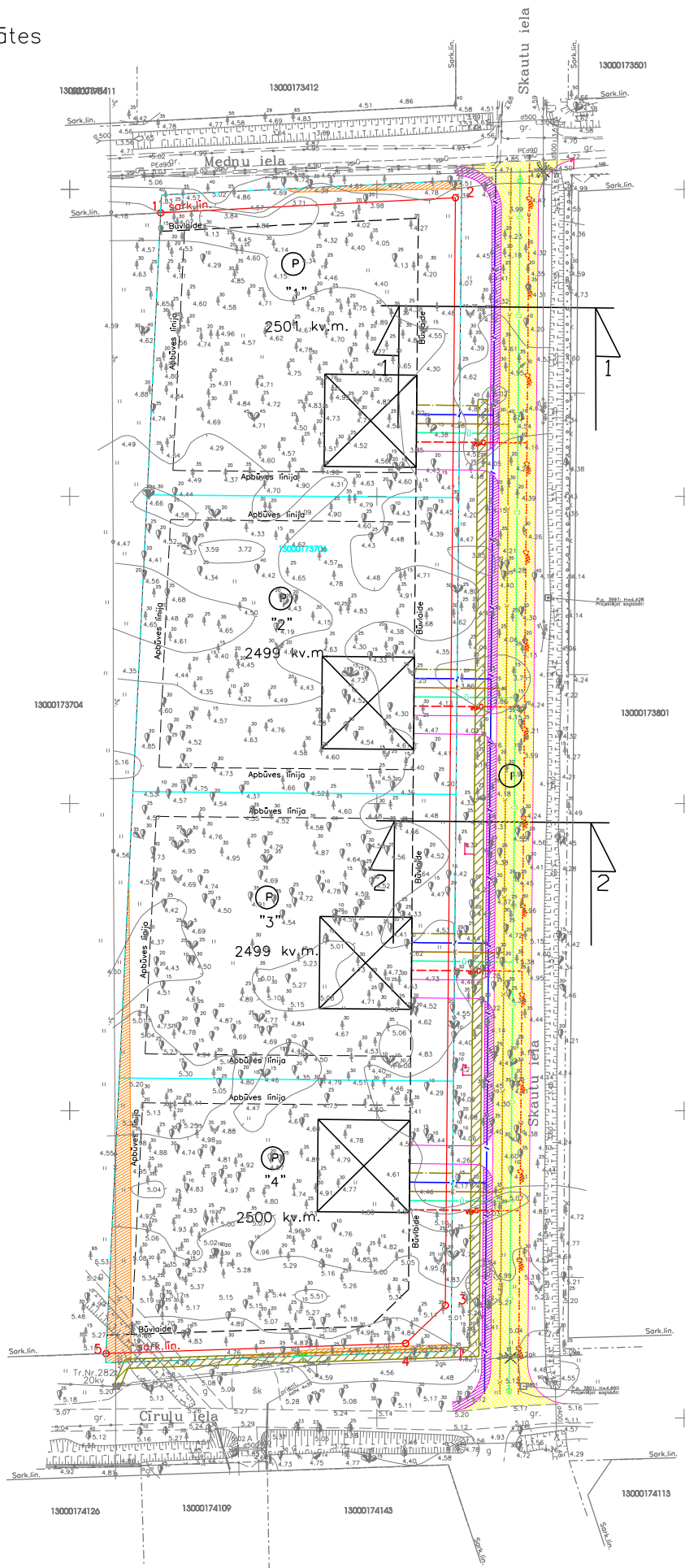
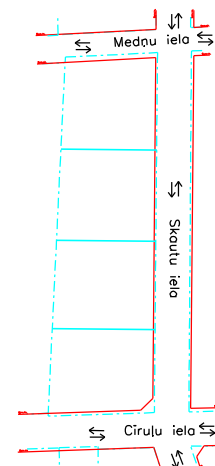
Skautu ielas šķēršņis 1-1 M 1:200



Skautu ielas šķēršņis 2-2 M 1:200



Transporta kustības shēma



Pienēmtie apzīmējumi:

- esošās uzmērītās īpašuma robežas
- jaunveidojamā zemesgabalu robežas
- ielu sarkano līniju un lūzumpunktu Nr.
- būvvalde
- apbūves līnija
- īpašuma izmantošanas veids saskaņā ar teritorijas plānojumu
- "4" parces Nr.
- 2353 kv.m. parces platība
- ēkas orientējamo novietne
- projektējama ūdensvada un hidranta
- projektējama kanalizācija
- projektējama viāģa spiediena gāzes vads
- projektējama telefona kanalizācija
- projektējama 0.4kV elektrības kabeļu līnija
- projektējama 0.4kV apgaismojuma elektrības kabeļu līnija, apgaismošanas stabs
- elektrības kabeļu tunelis
- transporta kustības virziens
- likvidējamās/pārņemamās komunikācijas
- proj. brauktuve
- proj. gājēju ceļš
- gājvadu līnija aizsargjosla
- elektrisko tīklu kabeļu līnijas aizsargjosla
- Baltijas jūras ierobežotās saimnieciskās darbības josta

ŠI ATĪSTĪBAS PRIEKŠLIKUMA rādījumā atbilst Latvijas būvnormatīviem, kā arī citu normatīvo aktu prasībām.

Būvprojekta vadītājs: **AIVARS KAGALINIS**
Lic. Nr. 10 - 0814

2009 (datums) (paraksts)

LKS-92 TM koordinātu sistēma Baltijas augstumu sistēma	
TM projekcijas mēroga koeficients m=0.999605	
Lapa	Mērogs
1	1:500
Pasūtītājs: SIA "SIRIO" (reģ.Nr.40003700899)	
Objekta adrese: Rīgas rajons, Jūrmala, Skautu iela 14/16	
Līguma pielikuma Nr: 3869	Detālpilnojums - galīgā redakcija
Teritorijas plānotājs (atļauts) izmantošanas plāns	Valdes priekšsēdētāja S. Galīte Arhitekts A. Kagalinis
	11.09.2009. 11.09.2009.

MC
Mācītājs Centrs MC AS, Licence Nr.124
Jūr. adrese: Bērziņu iela 53-32, Rīga, LV-1039
Rīga: 67336059, Faks: 67336099
Sigulda: 67336059, Faks: 67336099
Sīkāk: LV-2139, Tālrunis: 67922131