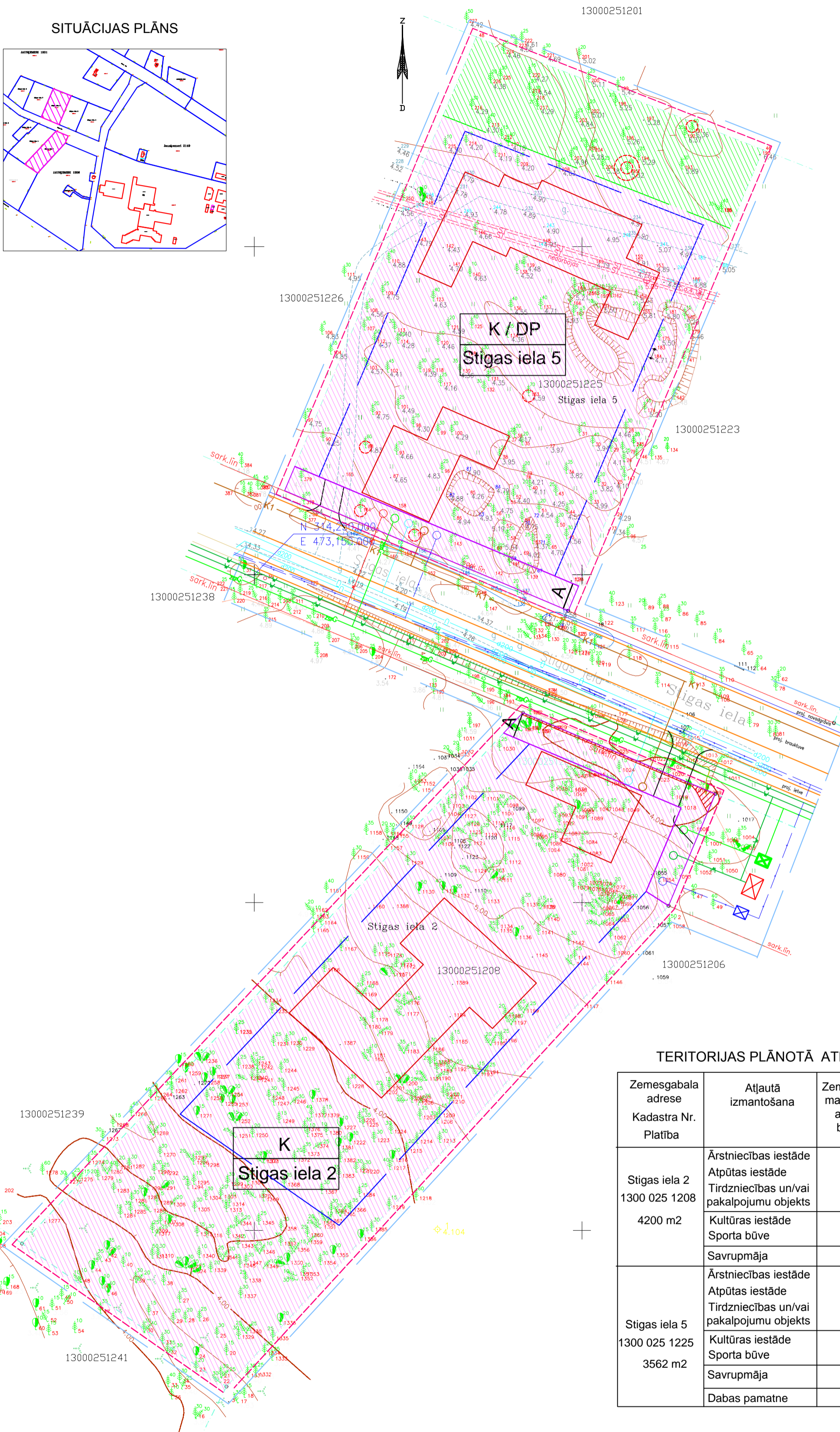
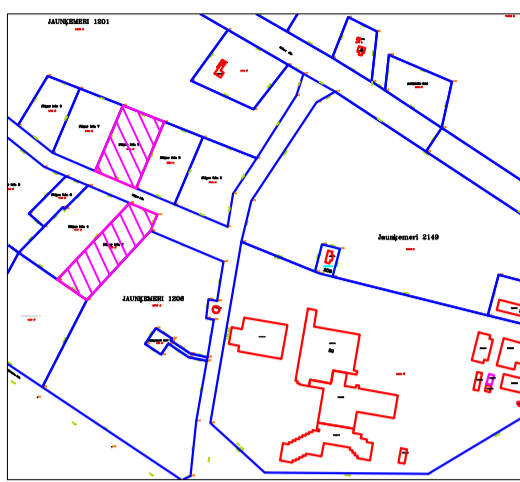


# TERITORIJAS PLĀNOTĀ IZMANTOŠANA

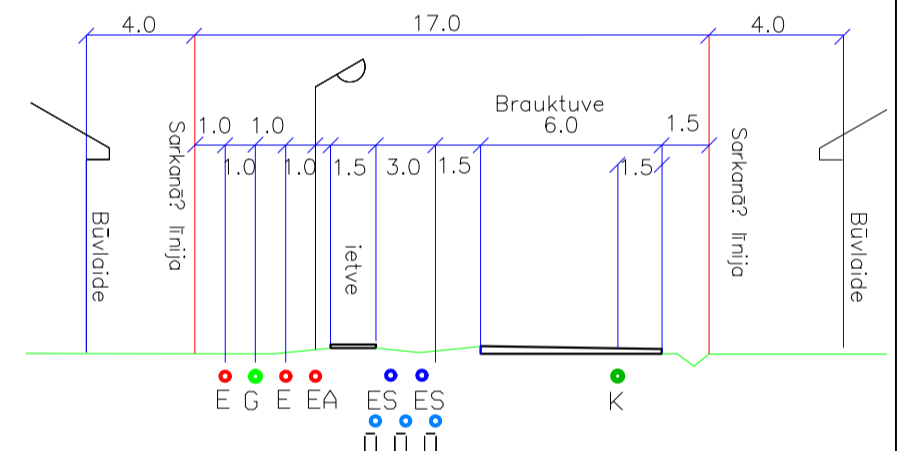
## SITUĀCIJAS PLĀNS



## Pieņemtie apzīmējumi

- K Izbūves teritorija
- Stigas iela 2 Zemesgabala adrese
- Kūrorta teritorija
- Dabas pamatnes teritorija
- Orientējošs ēkas izvietojums
- Orientējošs piebraucamā ceļa izvietojums
- Projektējamā brauktuve un ietve
- Saglabājami biokoki (precizējami meža transformācijas plānā)
- Saglabājami koki (precizējami meža transformācijas plānā)
- Zemesgabala robeža
- Detālpilnojumā robeža
- Ielas sarkanā līnija
- Būvlaide
- Apbūves līnija
- Proj. kanalizācijas tīkls
- Proj. gāzesvads
- Proj. elektroapgādes tīkls
- Elektronisko sakaru tīkls
- Ūdensvada tīkls
- 20/0,42 kV transformatoru apakštacija
- Gāzes sadales punkts
- Elektronisko sakaru sadales punkts
- Aizsargjosla gar elektriskajiem tīkliem
- Aizsargjosla gar ielu - būvlaide
- Baltijas jūras un Rīgas jūras līča ierobežotas saimnieciskās darbības josla

## Ielas profils A - A



## TERITORIJAS PLĀNOTĀ ATĻAUTĀ IZMANTOŠANA UN APBŪVES RĀDĪTĀJI

Zemesgabala adrese Kadastra Nr. Platība	Atļautā izmantošana	Zemesgabala maksimālais apbūves blīvums	Zemesgabala maksimālā apbūves intensitāte	Zemesgabala minimālā brīvā teritorija	Maksimālais ēkas un citu būves stāvu skaits	Apbūves maksimālais augstums
Stigas iela 2 1300 025 1208 4200 m <sup>2</sup>	Ārstniecības iestāde Atpūtas iestāde Tirdzniecības un/vai pakalpojumu objekts	35 %	140 %	60 %	4	16 m
	Kultūras iestāde Sporta būve	30 %	90 %	65 %	3	14 m
	Savrupmāja	8 %	20 %	80 %	2	12 m
Stigas iela 5 1300 025 1225 3562 m <sup>2</sup>	Ārstniecības iestāde Atpūtas iestāde Tirdzniecības un/vai pakalpojumu objekts	35 %	140 %	60 %	4	16 m
	Kultūras iestāde Sporta būve	30 %	90 %	65 %	3	14 m
	Savrupmāja	8 %	20 %	80 %	2	12 m
	Dabas pamatne					

## TERITORIJAS APGRŪTINĀJUMU UN LIETOŠANAS EKSPLIKĀCIJA

Zemesgabala adrese Kadastra Nr. Platība	Aizsargjoslas teritorija gar ielu (būvlaide) NĪOA kods-120302	Aizsargjoslas teritorija gar elektrisko tīklu NĪOA kods-120502	Baltijas jūras un Rīgas jūras līča ierobežotas saimnieciskās darbības josla NĪOA kods-110103	Cita veida aprobežojumi - Ķemeru nacionālā parka neitrālā zona	Zemes lietošanas veids ZVL kods	Nekustamā īpašuma lietošanas mērķis NĪLM kods	NĪLM teritorijas platība
Stigas iela 2 1300 025 1208 4200 m <sup>2</sup>	187 m <sup>2</sup>	15 m <sup>2</sup>	Viss zemesgabals	Viss zemesgabals	061	0801 0902 0908 0601	4200 m <sup>2</sup>
Stigas iela 5 1300 025 1225 3562 m <sup>2</sup>	190 m <sup>2</sup>	#	Viss zemesgabals	Viss zemesgabals	061	0801 0902 0908 0601	2950 m <sup>2</sup>
					021	0501	612 m <sup>2</sup>

TERITORIJAS PLĀNOTĀ IZMANTOŠANA	DETĀLPILNOJUMS ZEMESGABALIEM STIGAS IELA 2, kad. Nr 1300 025 1208 STIGAS IELA 5, kad. Nr 1300 025 1225 JŪRMALAS PILSĒTA	Pasūtītājs Anete Leskeviča
Plānojuma izstrādātāja Gunta Ābele		Projektētājs SIA ĀBELES GRUPA MAZĀ NOMETNŪ IELA 3-78, RĪGA, LV-1002
Tehniskā izstrādātāja Gunta Ābele		Darba uzdevumu apstiprināts ar Jūrmalas pilsētas domes 2010. 22.07. lēmumu Nr 552
		Mērogs M 1:500
		Lapas marka GP - 1
		Lapu skaits 6
		Lapas Nr 4