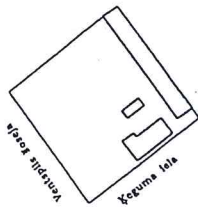
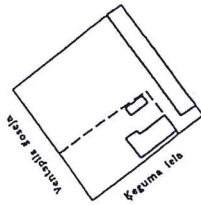


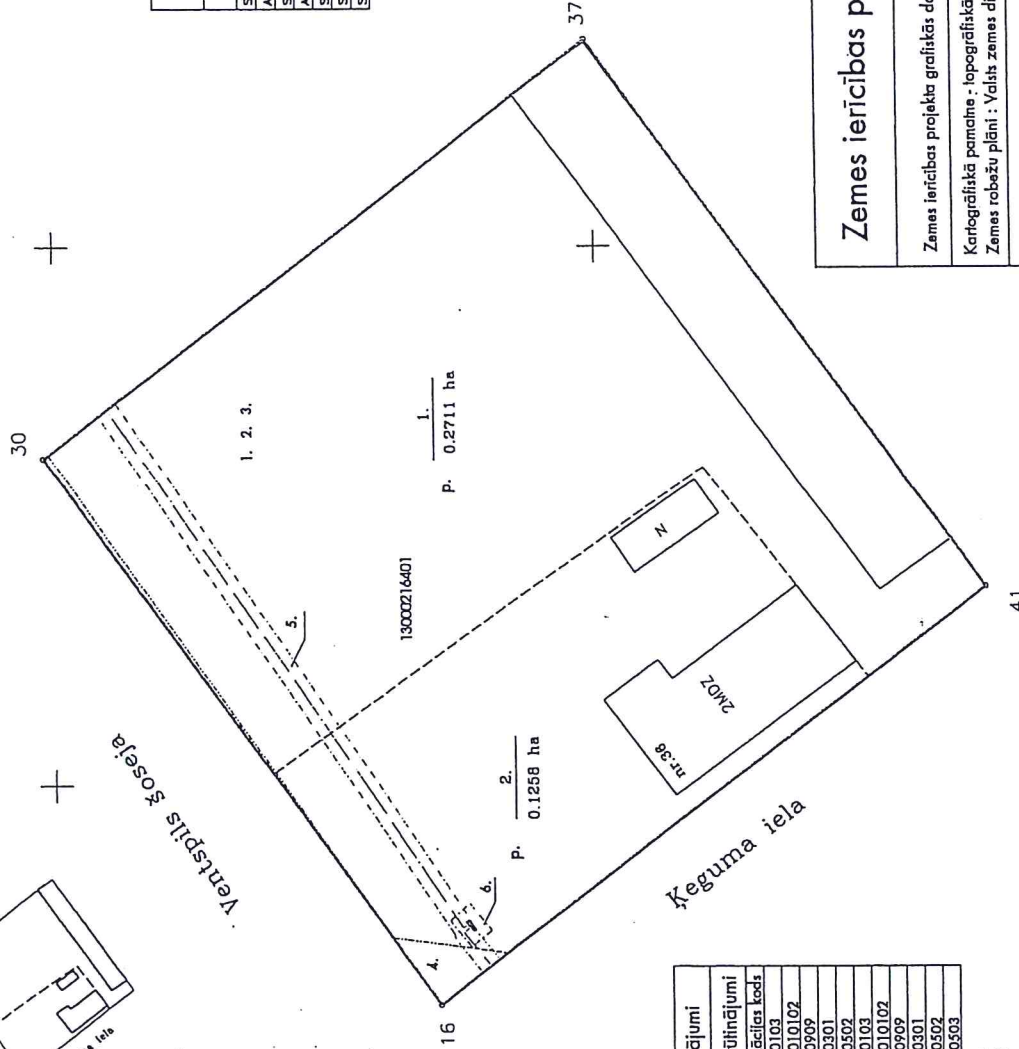
Projekcija teritorijas shēma
pirms zemes ierīcības projekta
izstrādes



Projekcija teritorijas shēma
pēc zemes ierīcības projekta
izstrādes



Apstiprināts ar Jūrmalas pilsētas domes 2012.gada 7.jūnija lēmumu Nr.300 (protokols Nr.8, 35.punkts)



Esošās zemes vienības	
Kadastra apzīmējums	Platība
13000216401	0.3969ha
Kopā	0.3969 ha

Projektiās zemes vienības platības un apgrūninājumi		
Projektiās zemes vienības		Apgrūninājumi
Nr.	Platības no esošajām zemes vienībām	Kārto Nr. / Klasifikācijas kods
1.	13000216401 - 0.02711 ha	1. 110103
		2. 14010102
		3. 110909
		4. 120301
		5. 120502
2.	13000216401 - 0.1258 ha	1. 110103
		2. 14010102
		3. 110909
		4. 120301
		5. 120502
6. 120503		

SASKAŅOTS
Esošo zemes vienību robežu shēma izstrādāta ņemot vērā izpildes valsts kadastrālās robežu shēmas izstrādi. Dokumentā ir iekļautas elektroniskās parakstzīmes Valsts zemes dienestam, ņemot vērā reģionālās iedzīvotāju informācijas sistēmas izstrādi.
Dokumentā elektroniski parakstzīmes Valsts zemes dienestam, ņemot vērā reģionālās iedzīvotāju informācijas sistēmas izstrādi.
Dokumentā nosauktuma 1224/3.eoc.

Kadastra dienests: Jūrmala, 26.03.2012.
Inženieris: (amats)
Beidzējs: (vārds, uzvārds) (datums)

JŪRMALAS PILSĒTAS EKSPLOATĒJOSĀ ORGANIZĀCIJU SKAIDROJUMS PAR PLĀNĀ UZPĀRĪTO APRAKŠZEMES KOMUNIKĀCIJU IZSTRĀDĀJUMU			
ORGANIZĀCIJA	KOMUNIKĀCIJA	PARAKSTS	DATUMS
SIA " JŪRMALAS ŪDENS "	ŪDENS VADŠ. KANALIZĀCIJA	PARAKSTS	13.03.2012
A/S " LATVIJAS GĀZE "	GĀZES VADŠ	PARAKSTS	13.03.2012
SIA " JŪRMALAS SILTUMS "	SILTUMTĪKLI	PARAKSTS	13.03.2012
A/S " SKAIDĒS TĪKLS "	EL. KABELU	PARAKSTS	13.03.2012
SIA " JŪRMALAS GAISMA "	EL. KABELU	PARAKSTS	13.03.2012
SIA " CITRUS SOLUTIONS "	TELEFONA KABELU	PARAKSTS	13.03.2012
SIA " JŪRMALAS ŪDENS "	MELNĀRĀCIJA	PARAKSTS	13.03.2012

Apzīmējumi:

- projektiās teritorijas robeža
- uzņēmtā zemes vienības robeža ar robežpunktu
- ēka
- projektiālo zemes vienību robežas robeža, kas tiks likvidēta
- nekustamo īpašumu apgrūninājuma robežas
- 1. 0.1554 ha
- projektiājais zemes vienības numurs un platība
- teritorijas robeža, kas var kalpot realservitūta
- īstības nodibināšanai

Zemes ierīcības projekts

Jūrmalā, Ventpils šoseja 36

Zemes ierīcības projekta grafiskās daļas mērogs: 1:500

LKS92 koordinātu sistēma

Mēroga koeficients 0.999

Kartogrāfiskā pamatine - topogrāfiskā uzņēmējums M 1: 500 (SIA " Intra MTD " - 23.02.2011),

Zemes robežu plāni: Valsts zemes dienests - M1:500.

Projektam piekritu, iebildumu nav, īpašuma

Vienpils šoseja-36 īpašnieces pilnvarotā persona

Jānis Akmens 07.05.20

Projektam piekritu, iebildumu nav, īpašuma

Vienpils šoseja 36 īpašnieka SIA " I.R.A. " pārstāvis

Ričards Puziņš 07.05.20


Apliecinu, ka zemes ierīcības projekts izstrādāts atbilstoši normai
aktu prasībām, kas regulē zemes ierīcības projekta izstrādi

Zemes ierīkoļājs Uldis Gau

12.03.20

Zemes ierīkoļāja sertifikāts Nr. AA000000074

(Protokols Nr.01/2011. 4.cetur. 14.04.2011)



SIA
INTRA MTD
Ieš. 29232907