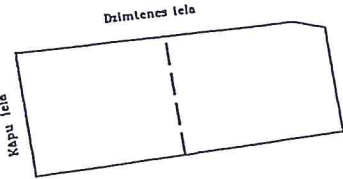
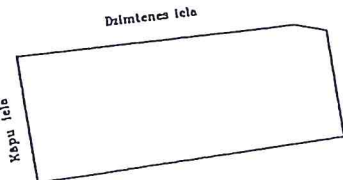


Projektlētā teritorijas shēma
pirms zemes ierīcības projekta
izstrādes

Projektlētā teritorijas shēma
pēc zemes ierīcības projekta
izstrādes



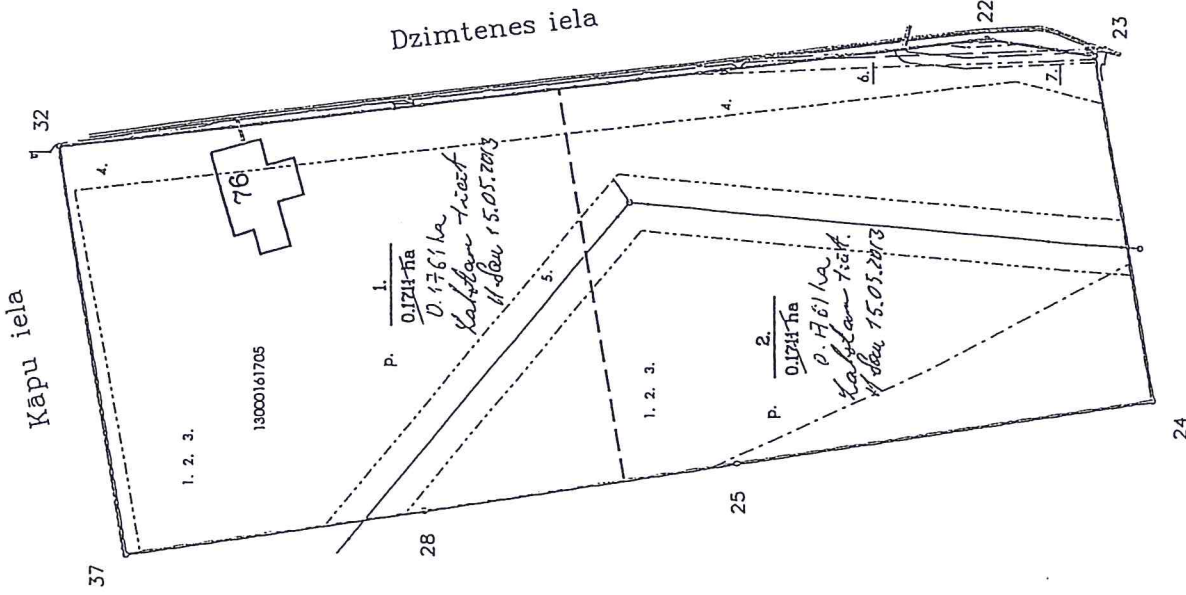
Esošās zemes vienības Kadastra apzīmējums	Platība
13000161705	0.3522 ha
Kopā	0.3522 ha

Projektlētās zemes vienības platības un apgrūtinājumi			
Projektlētās zemes vienības	Apgrūtinājumi		
Nr.	Platības no esošajām zemes vienībām	Kārtošanas Nr.	Klasifikācijas kods
1.	13000161705 - 0.1714 ha 0.1761 ha Kafetāru tīcēt 4. dec 15.05.2013	1.	110103
		2.	14010102
		3.	160801
		4.	120301
		5.	120402
2.	13000161705 - 0.1714 ha 0.1761 ha Kafetāru tīcēt 4. dec 15.05.2013	1.	110103
		2.	14010102
		3.	160801
		4.	120301
		5.	120402
		6.	120502
		7.	120502

SASKAŅOTS
Esošās zemes vienību robežas atbilst esošajam īpašuma valsts kadastra ierakstam un kadastra datiem.
Nekustamā īpašuma objekta apgrūtinājumi atbilst normatīvajos aktos noteiktajam datu iegūšanas tehniskajām prasībām.

Veidots: kadstra
Inženieris: [amats]
Beimbrovča
Ipa
29.04.2013.
(datums)

Dokumenta elektroniskā parakstīšana Valsts zemes dienestā. Tīgas reģionālās nodalī, izmantojot drošu elektronisko parakstu.
Dokumenta nosaukums: 2429292007



Uzdevums: izstrādāt un ieviest
Inženieris: [amats]
2013.05.03
[paraksts] (uzvārds, uzvārds)

N 313,100,000
E 481,250,000

JŪRMALAS PILSĒTAS ENERĢIETĪŠO ORGANIZĀCIJU SKAŅUMS PAR PLĀNĀ IZSTRĀTO APKĀRŠĒS KOLAUKĀCIU AZĀRĀRORĀJU			
ORGANIZĀCIJA	KOLAUKĀCIJA	PARAKSTS	DATUMS
ŠIA - JŪRMALAS DŌKENS	ODENS VADS KANALIZĀCIJA	PARAKSTS	23.04.2013
A/S - LATVIJAS GĀZE	GĀZES VADS	PARAKSTS	23.04.2013
ŠIA - JŪRMALAS SILTUMS	SILTUMTĪKLI	PARAKSTS	23.04.2013
A/S - SIAJĀLES TĪKLS	EL. KABELI	PARAKSTS	23.04.2013
ŠIA - JŪRMALAS GĀSIJA	TELEFONA KABELI	PARAKSTS	23.04.2013
ŠIA - Lielmācītājs	TELEFONA KABELI	PARAKSTS	23.04.2013
ŠIA - JŪRMALAS DŌKENS	MELNĀCIJA	PARAKSTS	23.04.2013

Apzīmējumi:

- projektlētās teritorijas robeža
- uzmērīta zemes vienības robeža ar robežpunktu
- ēka
- projektlētā zemes vienību robežas
- *— robeža, kas tiks likvidēta
- nekustamo īpašumu apgrūtinājuma robežas
- 0.1554 ha projektlējamais zemes vienības numurs un platība
- teritorijas robeža, kas var kalpot reālservitūta iestības nodibināšanai

Zemes ierīcības projekts
Jūrmalā, Kapu iela 76

Zemes ierīcības projekta grafiskās daļas mērogs	1:500	LKS-92 koordinātu sistēma	Mēroga koeficients 0.999604
Kartogrāfiskā pamatine - ŠIA "GEOlūmala" topogrāfiskais uzņēmums - M 1:500 (13.04.2013), Zemes robežu plāni: Valsts zemes dienests - M1:500			
Projeklam piekritu, iebildumu nav, īpašuma Kapu iela 76 dom. daļas īpašnieks	[paraksts]	Aldis Lezdīns	03.05.2013
Projeklam piekritu, iebildumu nav, īpašuma Kapu iela 76 dom. daļas īpašniece	[paraksts]	Anžela Lebedeva	03.05.2013
Apliecinu, ka zemes ierīcības projekts izstrādāts atbilstoši normatīvo aktu prasībām, kas regulē zemes ierīcības projekta izstrādi			
Zemes ierīkojājs	Uldis Gau	[paraksts]	22.04.2013
Zemes ierīkojāja sertifikāts Nr. AA0000000074 (izsniegts 03.01.2011., derīgs līdz 02.01.2016.)			

